

IMMAGINE AEREA CON
INDIVIDUAZIONE TRATTI DI PROGETTO

SCALA 1:2.000

SCALA 1:2.000

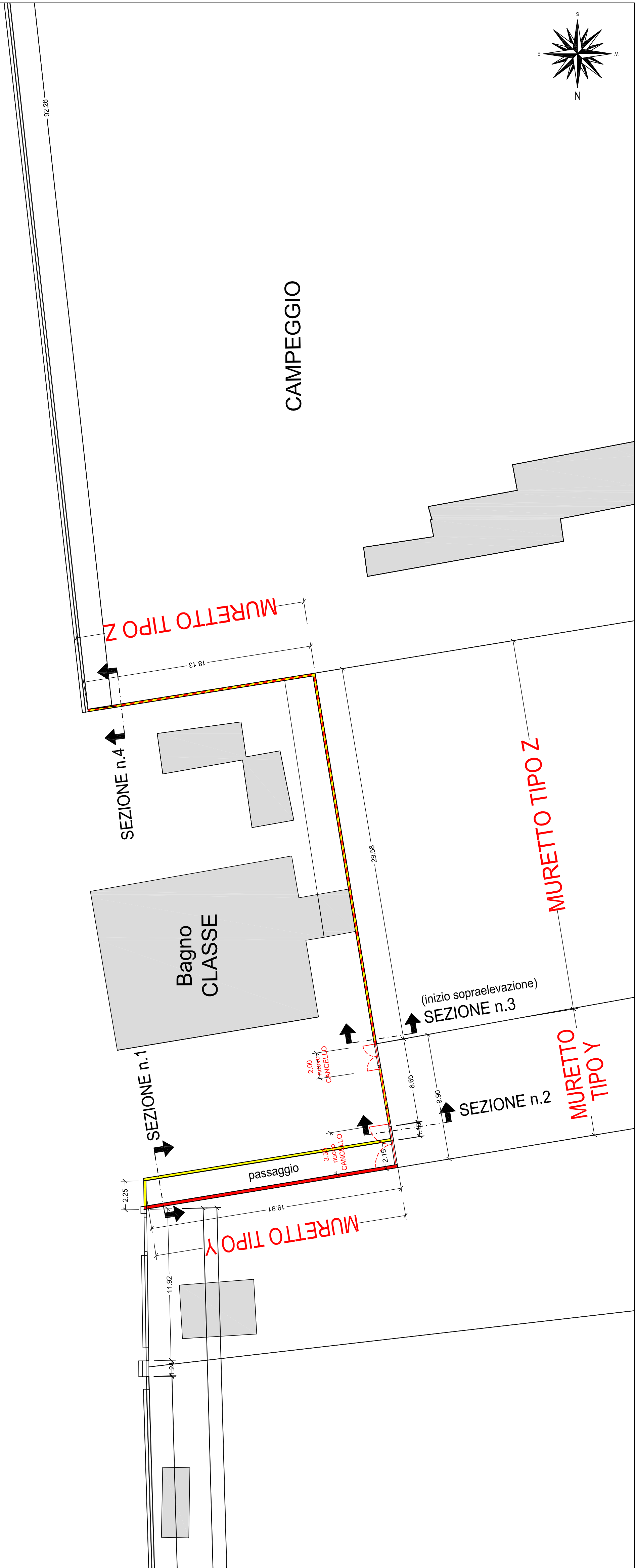
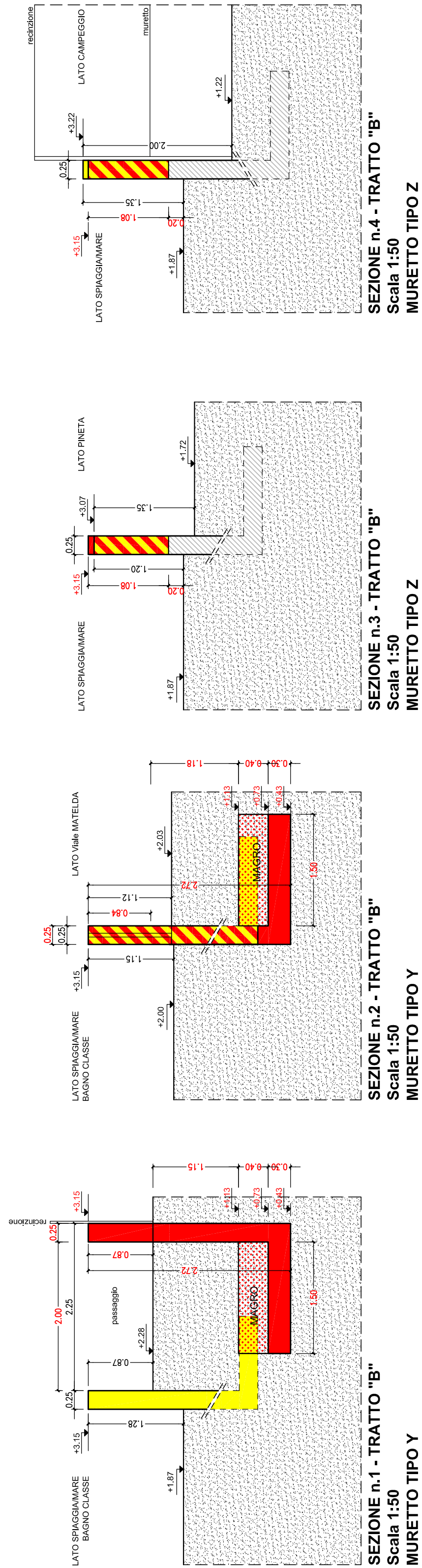
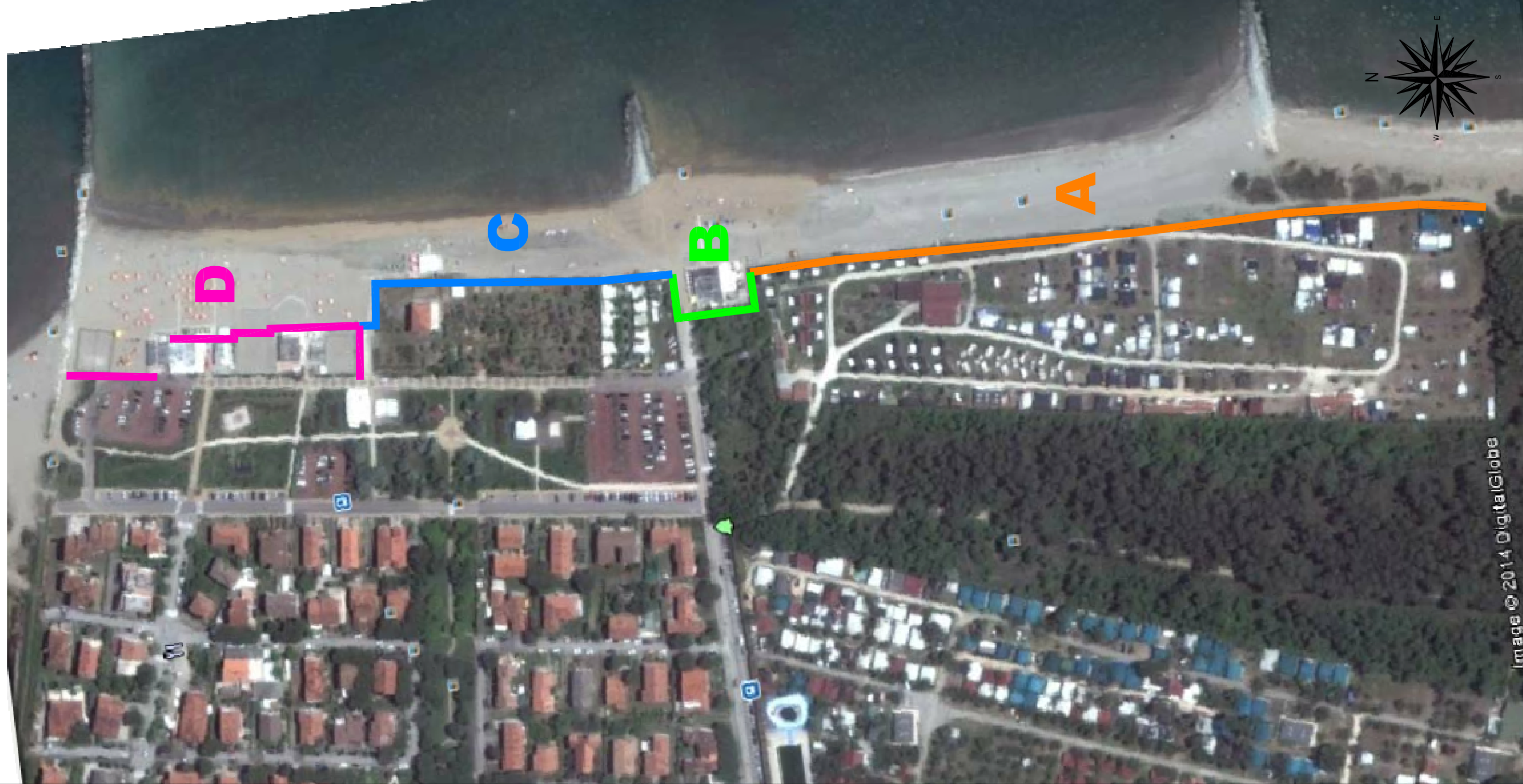


IMMAGINE AEREA CON INDIVIDUAZIONE TRATTI DI PROGETTO

SCALA 1:2.000



TRATTO "D"

TRATTO "C"

TRATTO "B"

TRATTO "A"



INTERVENTO: Sistemazione dell'attuale protezione dall'ingressione marina in località Lido di Dante - ANNO 2014.

**FASE PROGETTUALE
ESECUTIVA**

Segretario Generale: Dott. Paolo Neri	Assessore al LL.PP: Sig. Roberto Giovanni Fagnani	Sindaco: Sig. Michele de Pascale
Capo Servizio: Ing. Massimo Camprini	Capo Area: Ing. Massimo Camprini	
RESPONSABILE UNICO DEL PROCEDIMENTO:	Dott. Nannini Sergio	
PROGETTISTA COORDINATORE/PROGETTISTA:	Dott. Nannini Sergio	
COORD. SICUREZZA PROGETTAZIONE:	Dott. Nannini Sergio	
PROGETTISTA OPERE STRUTTURALI:	Ing. Massimo Zannoni	
COLLABORATORE:	Geom. Michela Chianini	
ELABORAZIONE GRAFICA:	Geom. Elisa Fortibuoni Sig.ra Franca Bertozzi	
RILEVO:	Dott. Sergio Nannini Geom. Michela Chianini	

2.	Revisione Cartiglio e particolari Strutturali	EF	SN	MC	lug. 2016
1.	Definizione progettuale per Autorizzazioni	EF	SN	MC	lug. 2016
0	EMISSIONE	EF	SN	MC	dic. 2015
Rev.	Descrizione:	Redatto: Approvato Data:			

PLANIMETRIA E SEZIONI DI PROGETTO
- TRATTO "B" -

Fascicolo:	Data:	Codice Elaborato:
2014/06.05/69	27 luglio 2016	T_1009
Scala:	File:	Revisione:
indicate	T_1009R2.dwg	R2